



















LEGENDA:

-  Meja oppn
-  Meja dpn
-  Predviden objekt – pritlična etaža
-  Predviden objekt – kletna etaža
-  Zunanje tlakovane površine
-  2 parkirni mesti
-  Zasebne zelene površine
-  Javne zelene površine
-  Ekološki otok
-  Možen dostop na parcelo
-  Nova predlagana prometna povezava
-  Predlagana nova parcelna meja s številko parcele
-  Gozdna pot

Meja območja za razvoj objekta		Meja območja za razvoj objekta		Meja območja za razvoj objekta		Meja območja za razvoj objekta	
Št. parc	pov. parc	Št. parc	pov. parc	Št. parc	pov. parc	Št. parc	pov. parc. (m2)
1	350	4	1203	9	598	15	2571
1.1	939	5	506	10	723	15.1	88
2	616	6	513	11	161		
2.1	510	6.1	19	12	360		
3	1017	7	653	13	395		
3.1	240	8	706	14	435		

-  meje po numeričnih podatkih zemljiškega katastra (ZZkat)
-  meje po numeričnih podatkih zemljiškega katastra (urejene meje)
-  meje po grafičnih podatkih zemljiškega katastra

Vir:

- Geodetski načrt za pripravo projektne dokumentacije št. MEJA/2018/28, Junij 2017
- UREDITEV HODNIKA ZA PEŠCE V OBMČJU NASELJA LOKVE, STIA d.o.o., Novo mesto, marec 2017, PZI –novelacija

Naslov karte:	UREDITVENA SITUACIJA OPPN		
Vsebina:	OPP N SEMIŠKA CESTA		
Pripravljalavec:	Občina Črnomelj Trg svobode 3, 8340 Črnomelj		
Izdovalec:	SAPO d.o.o., Ulica pod lipo 15 8340 Črnomelj	Faza:	Dopolnjen osnutek
Prostorski načrtovalec:	Danijela Kure Kastelic, univ. dipl. inž. arh.	Ident. št.:	Podpis:
Področje infrastrukture:	Branko Banovec, univ. dipl. inž. grad.	ZAPS 1559 A	
Sodelavec:	Peter Banovec, univ. dipl. inž. grad.	IZS-G-1718	
Sodelavec:	Matej Kure, dipl. vizual. umet.		
Številka projekta:	1/2017 - OPPN	Datum:	Januar 2017
		Merilo:	1:1000
		Številka risbe:	4.1