








LEGENDA:

-  Meja oppn
-  Meja dpn
-  Ekološki otok
-  Možen dostop na parcelo

-  meje po numeričnih podatkih zemljiškega katastra (ZZkat)
-  meje po numeričnih podatkih zemljiškega katastra (urejene meje)
-  meje po grafičnih podatkih zemljiškega katastra

Vir:

- Geodetski načrt za pripravo projektne dokumentacije št. 018/2012, Junij 2017
- UREDITEV HODNIKA ZA PEŠČE V OBMOČJU NASELJA LOKVE, STIA d.o.o., Novo mesto, marec 2017, PZI -novelacija

Naslov karte:	PROMETNA SITUACIJA		
Vsebina:	OPPN SEMIŠKA CESTA		
Pripravljalavec:	Občina Črnomelj Trg svobode 3, 8340 Črnomelj		
Izdovalec:	SAP0 d.o.o., Ulica pod lipo 15 8340 Črnomelj	Faza:	Dopolnjen osnutek
Prostorski načrtovalec:	Danijela Kure Kastelic, univ. dipl. inž. arh.	Ident. št.:	Podpis:
Področje infrastrukture:	Branko Banovec, univ. dipl. inž. grad.	ZAPS 1559 A	
Sodelavec:	Peter Banovec, univ. dipl. inž. grad.	IZS-G-1718	
Sodelavec:	Matej Kure, dipl. vizual. umet.		
Številka projekta:	1/2017 - OPPN	Datum:	Januar 2018
		Merilo:	1:1000
		Številka risbe:	5