























LEGENDA:

-  Meja oppn
-  Meja dpn
-  Predviden objekt – pritlična etaža
-  Predviden objekt – kletna etaža
-  2 parkirni mesti
-  Možen dostop na parcelo
-  Nova predlagana prometna povezava
-  Predlagana nova parcelna meja s številko parcele

		OBSTOJEČE	PROJEKTIRANO
ELEKTRIKA NN	podzemna		
	nadzemna		
CESTNA RAZSVETLJAVA			
TELEFON	podzemni		
	TK kanalizacija		
KANALIZACIJA-FEKAлна			
KANALIZACIJA-METEORNA			
VODOVOD-PITNA VODA			

-  meje po numeričnih podatkih zemljiškega katastra (ZZkat)
-  meje po numeričnih podatkih zemljiškega katastra (urejene meje)
-  meje po grafičnih podatkih zemljiškega katastra

Vir:

- Geodetski načrt za pripravo projektne dokumentacije št. MEJA/2018/28, Junij 2017
- UREDITEV HODNIKA ZA PEŠCE V OBMOČJU NASELJA LOKVE, STIA d.o.o., Novo mesto, marec 2017, PZI –novelacija

Naslov karte:	PRIKAZ UREDITEV GLEDE POTEKA OMREŽIJ IN PRIKLJUČEVANJA OBJEKTOV NA GOSPODARSKO JAVNO INFRASTRUKTURO TER GRAJENO JAVNO DOBRO		
Vsebina:	OPPN SEMIŠKA CESTA		
Pripravljalavec:	Občina Črnomelj Trg svobode 3, 8340 Črnomelj		
Izdovalec:	SAP0 d.o.o., Ulica pod lipo 15 8340 Črnomelj	Faza:	Dopolnjen osnutek
Prostorski načrtovalec:	Danijela Kure Kastelic, univ. dipl. inž. arh.	Identif. št.:	Podpis:
Področje infrastrukture:	Branko Banovec, univ. dipl. inž. grad.	ZAPS 1559 A	
Sodelavec:	Peter Banovec, univ. dipl. inž. grad.	IZS-G-1718	
Sodelavec:	Matej Kure, dipl. vizual. umet.		
Številka projekta:	1/2017 - OPPN	Datum:	Januar 2018
		Merilo:	1:1000
		Številka risbe:	6