




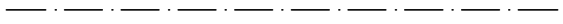










LEGENDA:

-  Parcelne meje po DKN
-  Predviden povezovalni hodnik
-  Gradbena parcela objekta
-  Obstoječi objekti
-  Prestavitev toplovoda

LEGENDA KOMUNALNIH VODOV:

- vodovod 
- kanalizacija – meteorne vode 
- kanalizacija – odpadne vode 
- elektrika NN 
- elektrika VN 
- PTT, telefon 
- plin 
- cevovod za toplo vodo ali paro 
- javna razsvetljava 

PRIKAZ PRIKLJUČKOV NA GJI

Projektant:		SAPO, Studio za arhitekturo, planiranje in oblikovanje d.o.o. Pod lipa 15, 8340 Črnomelj		Investitor:		OBČINA ČRNOMELJ Trg svobode 3, 8340 Črnomelj	
Odgovorni osoba projekta:		Danijela Kure Kastelc, u.d.i.a		ZAPS 1559 A		Objekt in vrsta POVEZOVALNI HODNIK MED OŠ MILKE ŠOBAR NATAŠE IN OSNOVNOŠOLA MILKE ŠOBAR NATAŠE V ČRNOMELJU	
Odgovorni projektant:		Danijela Kure Kastelc, u.d.i.a		ZAPS 1559 A		Vrsta načrta: 0 - VODILNA MAPA	
Izdal:		Davor Kacin				Vsebina/naslov risbe: GRAFIČNI PRIKAZ LOKACIJSKIH PODATKOV	
Sodelavec:		Matej Kure, dipl.vizual.umet.				Vrsta projekta: Številka projekta: Merilo: Št.risbe:	
Sprememba:		Datum: Marec 2018		PGD		PGD- 17/2017 M1:300 0.8.2.4	