











LEGENDA:

- | | | | |
|---|-------------------|---|---|
|  | Meja območja OPPN |  | Predvideni koristni silosi |
|  | Parcelna meja |  | Zelene površine |
|  | Razvojno območje |  | Zelena bariera – avtohtono visokoraslo drevje |
|  | Predvidene stavbe |  | Manipulacijske površine **zaenkrat bele |

Vir: Geodetski načrt – GEOS –51/2019, Črnomelj, marec 2019
 IDZ, Ambiens d.o.o., marec 2019

Naslov karte:	Ureditvena situacija OPPN		
Vsebina:	OPP za širitev kmetijskega gospodarstva z id. št. KMG-MID 100372155 v Čudnem selu		
Prilavljavec:	Občina Črnomelj Trg svobode 3, 8340 Črnomelj		
Izdovalec:	SAPO d.o.o., Ulica pod lipo 15 8340 Črnomelj	Faza:	Dopolnjen osnutek
Prostorski načrtovalec:	Daniela Kure Kastelc, univ. dipl. inž. arh.	Identif. št.:	ZAPS 1559 A
Področje GJI:	Branko Banovec, univ. dipl. inž. gradb.	IZS-G-1718	
Sodelavec:	Matej Kure, dipl. vizual. umet.	Merilo:	1:400
Številka projekta:	2/2019-OPP	Datum:	Avqust 2019
			Številka risbe: 5