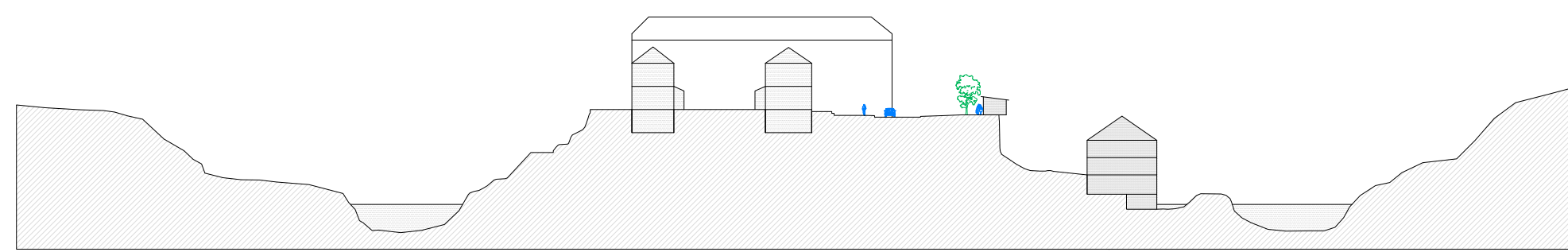
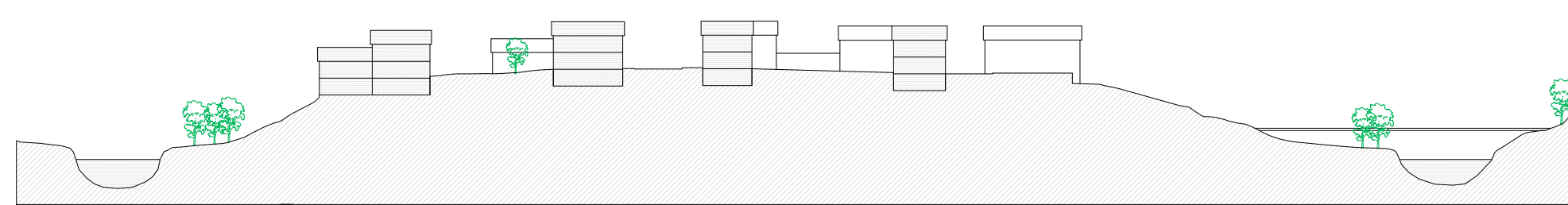


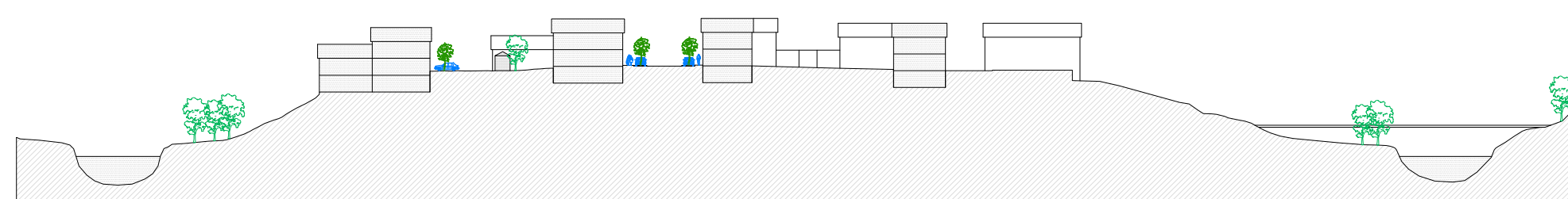
PREËNI PREREZ A-A - obstojeée stanje



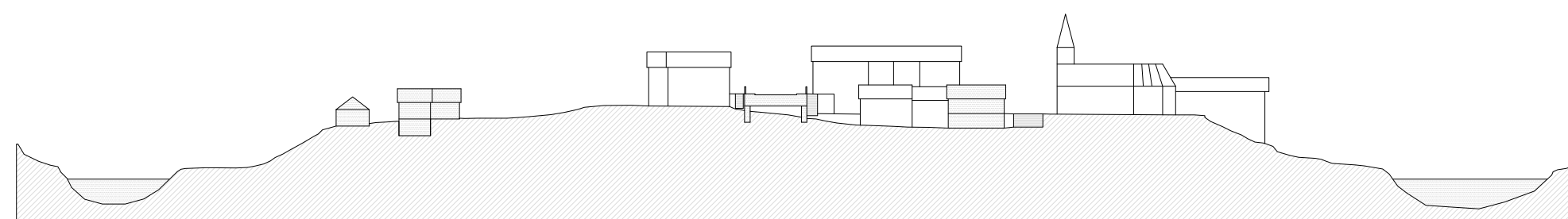
PREËNI PREREZ A-A - novo stanje



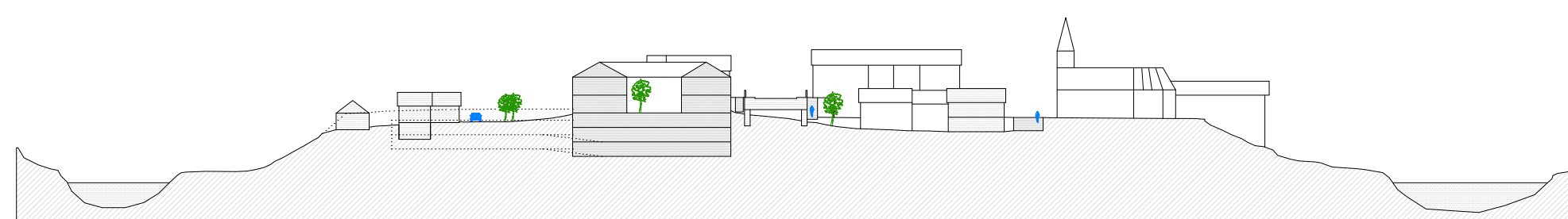
PREËNI PREREZ B-B - obstojeée stanje



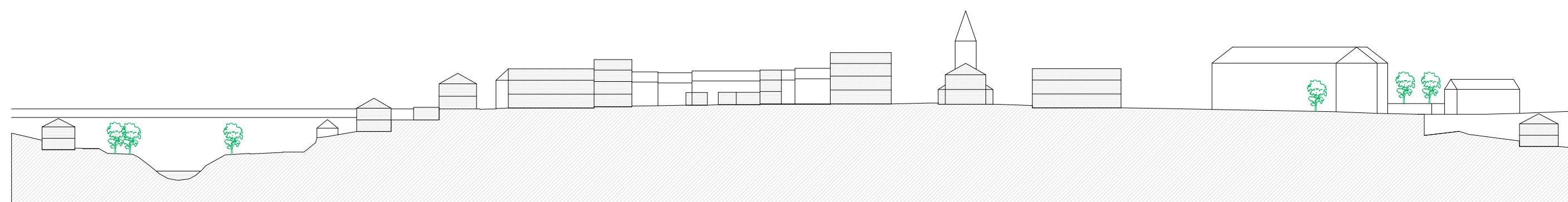
PREËNI PREREZ B-B - novo stanje



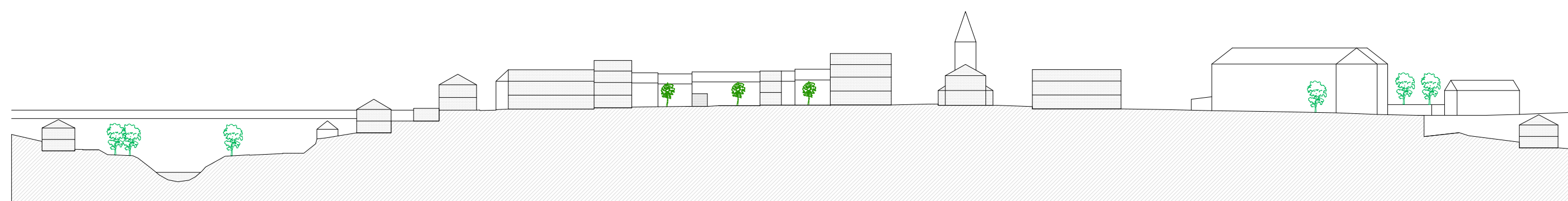
PREËNI PREREZ C-C - obstojeée stanje



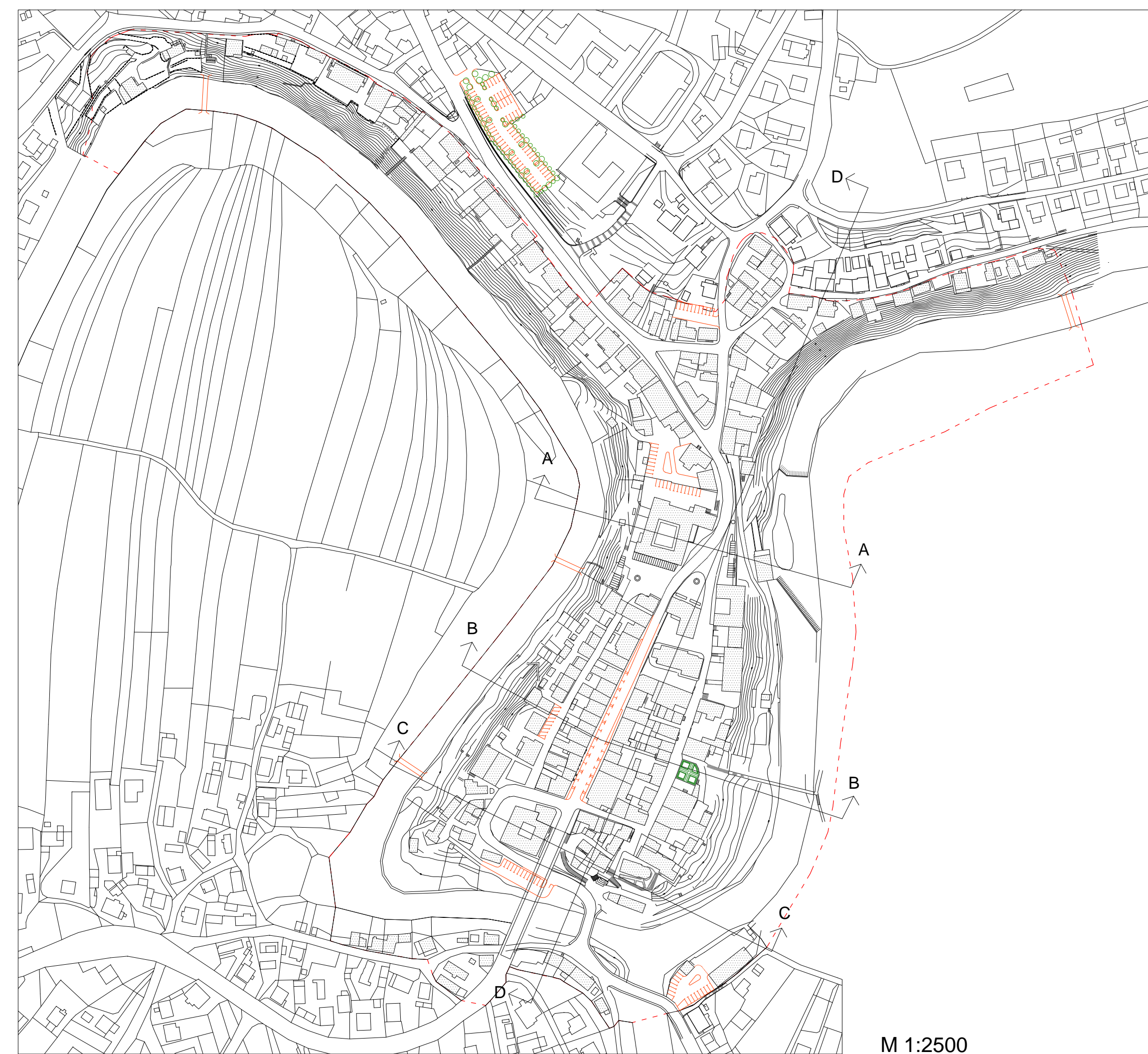
PREËNI PREREZ C-C - novo stanje



VZDOLŽNI PREREZ D-D - obstojeée stanje







VZDOLŽNI PREREZ D-D - novo stanje



M 1:2500

PREDLOG PROSTORSKE UREDITVE prezezi skozi teren

LEGENDA:

-  obstoječi objekti
-  novi objekti
-  pomembnejše obstoječe drevje
-  nova zazelenitev

Naročnik	OBČINA ČRNOMELJ Trg Svobode 3 8340 Črnomelj	Projekt	OBČINSKI LOKACIJSKI NAČRT MESTNEGA JEDRA ČRNOMELJ
Vodja projekta lokacijskega načrta	Aleksander S. Ostan, uia	Projektant	Aleksander S. Ostan, uia
		Sodelavci	Saša Malenšek, uia Boris Jagodič, uia
Naslov risbe	Predlog prostorske ureditve - prerezi skozi teren		
Merilo	M 1:1000	JULIJ 2004	3b