









LEGENDA:

- | | | | |
|---|-----------------------|---|---------------------------|
|  | Meja območja OPPN |  | Deli podeželskega naselja |
|  | Proizvodne dejavnosti |  | Dominante v prostoru |
|  | Centralne dejavnosti | | |
|  | Posamezne domačije | | |

Naslov karte:	Pregledna vplivov in povezav s sosednjimi območji		
Vsebina:	Občinski podrobni prostorski načrt za del enote urejanja prostora DRE_2 v Drenovcu - ID: 2335		
Pripravljalavec:	OBČINA ČRNOMELJ Trg svobode 3, 8340 Črnomelj		
Izdovalec:	SAP0 d.o.o., Ulica pod lipo 15 8340 Črnomelj	Faza:	Sprejet dokument
Prostorski načrtovalec:	Daniela Kure Kastelc, univ. dipl. inž. arh.	ZAPS št.:	ZAPS 1559 A
Sodelavec:	Matej Kure, dipl. vizual. umet.	Merilo:	1:5000
Številka projekta:	2/2021-OPPN	Datum:	Maj 2022
		Številka risbe:	4