












LEGENDA:

- | | | | | | |
|---|---------------------|---|--------------------|---|-----------------------|
|  | Gozdni rob |  | Reka Lahinja |  | Vidna izpostavljenost |
|  | Meja območja OPPN |  | Obvodna vegetacija | | |
|  | Posamična poselitev |  | Gozdni otok | | |
|  | Naselje v gruči |  | Pogledi | | |

Vir: Geodetski načrt – GEOS –51/2019, Črnomelj, marec 2019
 IDZ, Ambiens d.o.o., marec 2019

Naslov karte:	Prikaz vplivov in povezav s sosednjimi območji		
Vsebina:	OPPN za širitev kmetijskega gospodarstva z id. št. KMG-MID 100372155 v Čudnem selu		
Pripravljalavec:	Občina Črnomelj Trg svobode 3, 8340 Črnomelj		
Izdelovalec:	SAPD d.o.o., Ulica pod lipo 15 8340 Črnomelj	Faza:	Sprejet dokument
Prostorski načrtovalec:	Danijela Kure Kastelc, univ. dipl. inž. arh.	Ident. št.:	
Področje GJL:	Branko Banovec, univ. dipl. inž. gradb.	ZAPS 1559 A	
Sodelavec:	Mačej Kure, dipl. vizual. umet.	IZS-G-1718	
	Jože Mravinec, grad.teh.	Merilo:	1:2500
Številka projekta:	2/2019-OPPN	Datum:	November 2019
		Številka risbe:	4