










LEGENDA:

-  Meja območja OPPN
-  Parcelna meja
-  Območje za razvoj objektov
-  Okoliški objekti
-  Obstoječi objekti
-  Predvidena dozidava
-  Tlakovane manipulacijske površine
-  Površine za urbano opremo in igrala
-  Obstoječ dostop na parcelo

Naslov karte:	Ureditvena situacija OPPN		
Vsebina:	Občinski podrobni prostorski načrt za del enote urejanja prostora DRE_2 v Drenovcu - ID: 2335		
Pripravljalavec:	OBČINA ČRNOMELJ Trg svobode 3, 8340 Črnomelj		
Izdovolavec:	SAPD d.o.o., Ulica pod lipo 15 8340 Črnomelj	Faza:	Sprejet dokument
Prostorski načrtovalec:	Daniela Kure Kastelc, univ. dipl. inž. arh.	Ident. št.:	ZAPS 1559 A
Sodelavec:	Matej Kure, dipl. vizual. umet.	Merilo:	1:5000
Številka projekta:	2/2021-OPPN	Datum:	Maj 2022
		Številka risbe:	4