




LEGENDA:

-  Meja območja OPPN
-  Parcelna meja
-  Predlagana nova parcelna meja

Naslov karte:	Prikaz ureditev glede poteka omrežij in priključevanja objektov na gospodarsko javno infrastrukturo ter grajeno javno dobro		
Vsebina:	Občinski podrobni prostorski načrt za del enote urejanja prostora DRE_2 v Drenovcu - ID: 2335		
Pripravljalavec:	OBČINA ČRNOMELJ Trg svobode 3, 8340 Črnomelj		
Izdovalec:	SAPD d.o.o., Ulica pod lipo 15 8340 Črnomelj	Faza:	Sprejet dokument
Prostorski načrtovalec:	Daniela Kure Kastelc, univ. dipl. inž. arh.	Ident. št.:	ZAPS 1559 A
Sodelavec:	Matej Kure, dipl. vizual. umet.	Merilo:	1:5000
Številka projekta:	2/2021-OPPN	Datum:	Maj 2022
		Številka risbe:	9