






LEGENDA:

-  Območje obravnave
-  Parcelne meje po DKN
-  Predlagane prometne povezave
-  Dolgoročno predvidene ceste v OPN Občine Črnomelj
-  Predvidena parcelna meja

Vir GN: TRIGEO; TRIGEO/2021/85, z dne: 2.7.2021

Naslov karte:	Prikaz ureditev potrebnih za obrambo ter varstvo pred naravnimi in drugimi nesrečami, vključno z varstvom pred požarom											
Vsebina:	OBČINSKI PODROBNI PROSTORSKI NAČRT Majer – stanovanjska soseska in Majer-nova pozidava, v enotah urejanja prostora ČR_10/7 in ČR_10/8											
Naročnik:	Privatni				Pripravljavec:		Občina Črnomelj Trg svobode 3, 8340 Črnomelj					
Izdelovalec:	SAP0 d.o.o., Ulica pod lipo 15 8340 Črnomelj				Ident št.: 2916		Faza: Dopolnjen osnutek					
Prostorski načrtovalec:	Daniela Kure Kastelec, univ. dipl. inž. arh.				PA PPN ZAPS 1559							
Področje infrastrukture:	Brane Banovec, univ. dipl. inž. grad.				IZS-G-1718							
Področje prometne infrastrukture:	Boštjan Jurak, dipl. inž. grad.				IZS-G-3400							
Sodelavec:	Matej Kure, dipl. vizual. umet.											
Številka projekta:	3/2021-OPPN				Datum:		Julij 2022		Merilo:	1:1000	Številka risbe:	11